

Архивное управление Ленинградской области
Государственное казённое учреждение
«Ленинградский областной государственный архив в г. Выборге»

Порядок составления и использования географического указателя
в информационной системе «Архивы Ленинградской области»

Составитель
начальник отдела
информационно-поисковых систем
и автоматизированных архивных
технологий ГКУ ЛОГАВ
М.К. Бродская



2023

Введение

Настоящий Порядок составления и использования географического указателя в информационной системе «Архивы Ленинградской области» (далее – Порядок) разработан в помощь архивистам, выполняющим работу по созданию электронного научно-справочного аппарата к архивным документам ГКУ ЛОГАВ и заполнению баз данных в информационной системе «Архивы Ленинградской области» (далее - ИС «Архивы ЛО»).

Географический указатель является межфондовым и составляется в электронном виде. Он предназначен для поиска архивных документов по фондам ГКУ ЛОГАВ как работниками архива в ИС «Архивы ЛО», так и пользователями на сайте «Архивы Ленинградской области» (далее – сайт «Архивы ЛО»).

Порядок подготовлен с целью унификации схемы построения географического указателя и выработки единых требований к его заполнению. При его разработке использованы следующие нормативные акты и методические документы:

Правила организации хранения, комплектования, учета и использования документов Архивного фонда Российской Федерации и других архивных документов в государственных и муниципальных архивах, музеях и библиотеках, научных организациях (утверждены приказом Росархива от 2 марта 2020 г. № 24);

Методические рекомендации к Правилам организации хранения, комплектования, учета и использования документов Архивного фонда Российской Федерации. Росархив. ВНИИДАД. – М., 2021;

Составление архивных описей: Методические рекомендации. Росархив. ВНИИДАД. - М., 2007.

Методические рекомендации по публикации архивных документов в печатном виде. Росархив, ВНИИДАД. – М., 2022.

При составлении основных общепринятых сокращений (Приложение 1) за основу были взяты:

Единый порядок заполнения полей единой автоматизированной информационной системы, состоящей из программных комплексов «Архивный фонд», «Фондовый каталог», «Центральный фондовый каталог» Росархив. ООО «АДАПТ». – М., 2013;

Федеральный закон от 18 декабря 1997 года № 152-ФЗ «О наименованиях географических объектов» с изменениями // Собрание законодательства Российской Федерации. 1997. № 51. ст.5718; 2008. № 30. ст.3616;

ГОСТ Р 7.0.12-2011. Система стандартов по информации, библиотечному и издательскому делу. Библиографическая запись. Сокращение слов и словосочетаний на русском языке. Общие требования и правила.

1. Понятия и определения

Административно-территориальное деление (АТД)— разделение территории унитарного государства на части, в соответствии с которыми строится система местных органов власти.

Административно-территориальная единица (АТЕ) - часть территории, на которой создаются и действуют органы государственной власти или органы местного самоуправления. АТЕ может представлять собой отдельный населенный пункт (город, поселок), часть населенного пункта (район в городе), несколько населенных пунктов и окружающую их местность (район, сельсовет, волость, сельский округ).

Атрибут (здесь) – элемент описания географического названия или АТЕ в географическом указателе в ИС «Архивы ЛО».

Географическое название (топоним) – это имя собственное, употребляемое для обозначения географических объектов.

Географический объект – существующие или существовавшие относительно устойчивые, характеризующиеся определенным местоположением целостные образования Земли: материки, океаны, моря, заливы, проливы, острова, горы, реки, озера, ледники, пустыни и иные природные объекты; административно-территориальные образования: республики, края, области, автономные области, автономные округа; города, в том числе города федерального значения, и другие населенные пункты; районы, административные районы, национальные районы, волости, поселковые советы, сельские советы, национальные сельские советы, сельские округа и другие; железнодорожные станции, морские и речные порты.

Географический указатель – это расположенный в алфавитном порядке перечень упоминаемых в архивных документах географических названий со ссылкой на шифр архивного документа (единицу хранения).

Подрубрика (здесь) – элемент географического указателя, уточняющий административно-территориальную подчиненность населенного пункта.

Родовое понятие (здесь) – уточняющий признак, раскрывающий род (вид) географического объекта (море, река, залив и т.п.) или статус (тип) АТЕ (город, поселок, район и т.п.).

Рубрика – основной элемент географического указателя, состоящий из географического названия или названия АТЕ и уточняющей информации.

К географическим объектам в соответствии с определением Федерального закона от 18 декабря 1997 года № 152-ФЗ «О наименованиях географических объектов» относятся административно-территориальные образования. В настоящем Порядке в определениях и по тексту АТЕ выделяются в связи с наличием особенностей их описания в указателе.

2. Требования к оформлению географического указателя

Географический указатель по фондам ГКУ ЛОГАВ представляет собой расположенный в алфавитном порядке перечень упоминаемых в архивных документах ГКУ ЛОГАВ географических названий, названий административно-территориальных единиц (далее – АТЕ) со ссылкой на шифр архивного документа (единицу хранения), где они упоминаются.

Географический указатель состоит из рубрик.

Рубрика географического указателя может оформляться с дополнением (с подрубрикой) или без дополнения (без подрубрики).

Как правило, рубрика географического природного названия оформляется без подрубрики.

Рубрика АТЕ, как правило, содержит дополнения (одну или несколько подрубрик).

Географические названия и названия АТЕ включаются в указатель в том обозначении, в каком они упоминаются в документе на дату его создания.

Названия крупных географических объектов вносятся в указатель без уточнения места его расположения. Таких как:

материки (континенты),

океаны,

моря,

географические регионы,

страны,

административные единицы (области, республики) в составе Российской Федерации и их центры,

исторические топонимы: губерния, название губернского центра.

Например:

Ладожское озеро

Белое море

Финский залив

Санкт-Петербургская губерния

Санкт-Петербург г.

Миккельская губерния

*Ленинградская область
Республика Карелия
Карело-Финская ССР*

При внесении в указатель названий более мелких географических объектов, таких как река, залив, остров и т.п., в круглых скобках указывается его местонахождение.

*Например:
Кола р. (Кольский п-ов)
Пейсаари о-в (Выборгский зал.)*

Все географические названия и названия АТЕ пишутся с прописной буквы. Родовые понятия, не входящие в топоним, пишутся со строчной.

*Например:
Валаам о-в
Луга г.*

Родовые понятия, являющиеся частью топонима, пишутся с прописной буквы.

*Например:
Крутой Ручей пос.
Скамина Гора дер.
Свирь-Городок дер.*

При включении в географический указатель природного объекта первым всегда указывается географическое название, которое дополняется пояснением – родовым понятием. Родовое понятие пишется сокращенно (список сокращений приведен в приложении 1 к Порядку) и отделяется от географического названия пробелом.

Многословные топонимы вносятся в указатель по первому слову. В таких названиях с прописной буквы пишутся все слова, кроме служебных слов и родовых понятий.

*Например:
Красная Горка пос.
Старая Пустошь дер.
Большая Ижорка р.*

Нижняя Липовка р.

Статус (тип) АТЕ (г. – город, пос. – поселок и т.д.) приводится после наименования и отделяется от него пробелом.

Например:

Гатчина г.

Всеволожский пос.

Если в документе не указан статус (тип) населенного пункта и его невозможно определить по справочникам, допускается использование понятия «населенный пункт – нп».

Например:

Кронколлония нп

Единицы АТД вносятся в географический указатель с использованием системы рубрик и подрубрик, выстроенных в иерархической последовательности (от низшего уровня - к высшему), отражающей особенности АТД региона на дату документа, в котором упоминается данная АТЕ.

Для АТЕ, упоминаемых в документах, созданных до 1927 г., система подрубрик будет выстроена следующим образом:

населенный пункт/волость/уезд/ губерния.

Например:

Лезье с./Лезьенская волость/Ленинградский уезд/Ленинградская губерния.

Сордобль г./Выборгский уезд/Выборгская губерния

Для документов за период с 1927 г. по 1930 г.:

населенный пункт/район/округ/область.

Например:

Нижняя Бронна дер./Ораниенбаумский р-н/Ленинградский округ/Ленинградская область.

Для документов за период с 1930 г. по 1997 г.:

населенный пункт/район/область.

Например:

*Бокситогорск г./Бокситогорский р-н/Ленинградская область
Бокситогорск раб. пос./Тихвинский р-н/Ленинградская область
Новое Колено дер./Красногвардейский р-н/Ленинградская область*

Для документов за период с 1997 г. по 2005 г.:
населенный пункт/муниципальный район/область.

Например:

Бокситогорск г./Бокситогорский м. р-н/Ленинградская область

Для документов за период с 2006 г. по настоящее время:
населенный пункт/городской округ (муниципальный район)/область

или

населенный пункт/сельское (городское поселение)/муниципальный район/область.

Например:

*Бокситогорск г./Бокситогорское г. п./Бокситогорский м. р-н/
Ленинградская область*

*Кондратово дер./Бокситогорское г. п./Бокситогорский м. р-н/
Ленинградская область*

Сосновый Бор г./ Сосновоборский г. о./Ленинградская область

*Хиттолово дер./Лесколовское с. п./Всеволожский м. р-н/ Ленинградская
область*

*Верхние Осельки дер./ Лесколовское с. п./Всеволожский м. р-н/
Ленинградская область*

В приложении 2 приведены основные этапы истории АТД Санкт-Петербургской губернии - Ленинградской области, которые следует учитывать при работе с географическим указателем.

Названия населенных пунктов зарубежных стран заносятся в географический указатель с одной подрубрикой – название страны на дату документа.

Например:

Будапешт г./Венгрия

Ватерлоо г./Бельгия

Важно! Во избежание ошибок, необходимо проверять правильность названий, используя печатные справочники по АТД, энциклопедии, картографические документы и др. Сведения из открытой сети Интернет следует использовать только в качестве ориентировочных данных.

Например:

В фонде ГКУ ЛОГАВ Р-4053 «Анисимовский сельсовет Бокситогорского района и его исполком» есть похозяйственные книги деревни Чурилова Гора за 1935 г. и 1976-1979 гг. В исторический справке к фонду сказано, что деревня Чурилова Гора в 1965 г. вошла в состав Бокситогорского района. Следовательно, в географическом указателе необходимо создать две записи:

Чурилова Гора дер./Ефимовский р-н/Ленинградская область

и

Чурилова Гора дер./Бокситогорский р-н/Ленинградская область

Первая из них будет связана с документом за 1935 г., а вторая – с документом за 1976-1979 гг.

Если название географического объекта менялось, то после названия на дату документа в круглых скобках приводятся современное название.

Например:

документы за 1927-1929 гг. будут связываться с записью в указателе:

Троцк (совр. Гатчина) г. /Троцкий р-н/Ленинградский округ/Ленинградская область;

документы за 1930-1938 гг. - с записью:

Красногвардейск (совр. Гатчина) г./Красногвардейский р-н/Ленинградская область;

документы с 1944 г.:

Гатчина г./Ленинградская область

Разночтения наименований (в том числе иноязычные), встречающиеся в одном документе, указываются оба названия, одно из них заключается в круглые скобки.

Например:

Вишурский (Выборгский) р-н/Карело-Финская ССР.

За нижнюю единицу административно-территориального подчинения населенных пунктов Ленинградской области (подрубрика) принимается:

волость - для АДЕ, упоминающихся в документах до 1927 г., район - в документах после 1927 г.

Сельские советы не используются в качестве нижней единицы административно-территориального подчинения, т.к. на протяжении истории Ленинградской области они часто меняли свои границы, укрупнялись и ликвидировались.

Исключение составляют населенные пункты с одинаковым названием, расположенные в одном районе. Такие топонимы вносятся в географический указатель с обязательным уточнением (по документам и справочникам административно-территориального деления Ленинградской области), в состав какого сельского или поселкового совета они входили на дату создания документа. При этом допускается использование общепринятой сокращенной формы: сельский совет - сельсовет, поселковый совет - поссовет.

Например:

Верховье дер. (Ивинского сельсовета)/Вознесенский р-н/Ленинградская область

Верховье дер. (Кузринского сельсовета)/Вознесенский р-н/Ленинградская область

Верховье дер. (Муромльского сельсовета)/Вознесенский р-н/Ленинградская область

Верховье дер. (Остречинского сельсовета)/Вознесенский р-н/Ленинградская область

3. Порядок составления и использования географического указателя в ИС «Архивы ЛО»

3.1 Атрибуты описания топонимов

Каждый топоним описывается следующим набором атрибутов:

1. **Наименование** – вводится название топонима на дату документа, если известны другие варианты названия, то они приводятся в скобках после основного (правила написания названий см. п. 2 Порядка);
2. **Наименование группы** – заполняется автоматически при выборе рубрик;
3. **Связь с другими топонимами.** Этот атрибут позволяет автоматически переходить на другие топонимы, связанные с текущим.

Атрибут заполняется, если в документе указываются следующие случаи:

- в результате объединения нескольких более мелких населенных пунктов образуется один новый населенный пункт;
- часть единицы АТД выделяется в самостоятельную единицу;

• происходит изменение статуса населенного пункта (поселок – на город, деревня – на поселок и т.п.).

Важно! Связь с другими топонимами создается (заполняется атрибут) только в случае, если изменения АТД утверждены областными органами власти. Этот факт следует проверить по справочникам административно-территориального деления Ленинградской области.

Например:

В единице хранения Ф. Р-4291. Оп. 1. Д. 312. «Протокол заседаний исполкома Тосненского горсовета №16 от 14 октября 1970 г.» есть решение об объединении деревни Старостино с деревней Муя в одну деревню Муя.

Проверяем факт объединения по справочнику административно-территориального деления Ленинградской области за 1973 г.: в справочник включена только деревня Муя Тосненского района.

В географическом указателе создаем (или выбираем, если они уже созданы) деревни Старостино и Муя Тосненского района Ленинградской области, затем в каждой из них заполняем атрибут «Связь с другими топонимами», создавая автоматическую связь «Старостино д. – Муя д.» (рис. 1, 2).

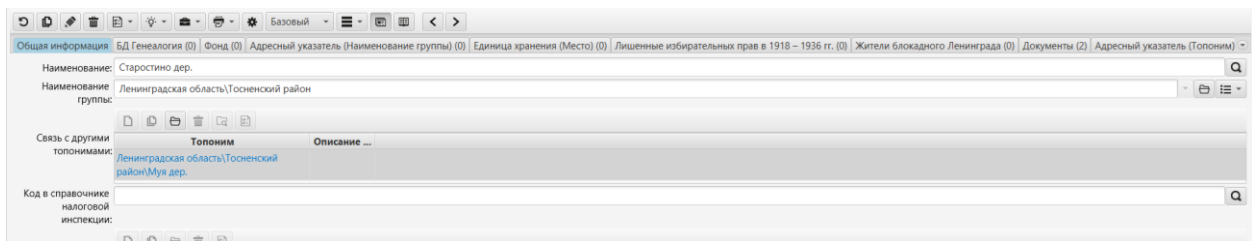


Рис. 1.

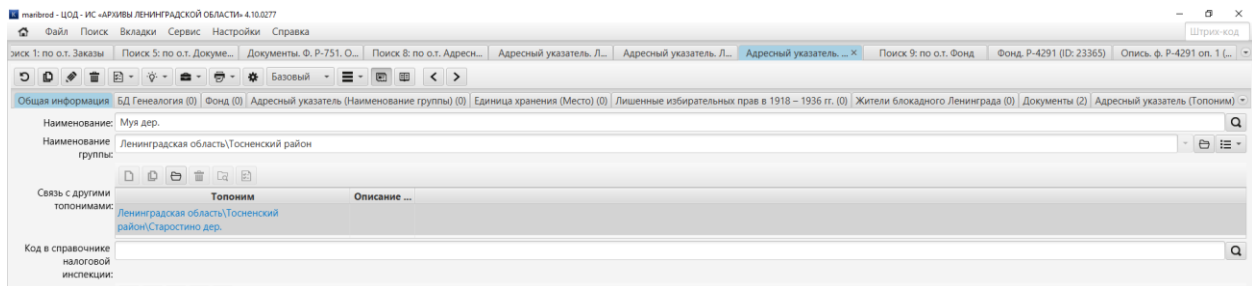


Рис. 2.

4. **Переименования топонимов** – заполняется, если есть сведения о переименовании топонимов и даты переименований;

5. **Публикации** – может создаваться связь между топонимом и электронными публикациями и выставками, представленными в ИС «Архивы ЛО»;

6. **Карточка каталога** – позволяет прикрепить электронный образ карточки каталога или указателя, составленных на бумажном носителе в форматах JPG, TIFF, PDF;

7. **Источник записи** – заполняется, если топонимы в географический указатель вносятся автоматически с помощью конвертации;

8. **Показывать на сайте** – выбор параметров «Да» или «Нет» (значение «Нет» может быть выставлено временно в случае, если еще не закончена работа по уточнению статуса или административно-территориальной принадлежности топонима).

Атрибуты № 4, 5, 6 являются необязательными к заполнению.

3.2 Порядок заполнения географического указателя в ИС «Архивы Ленинградской области»

Заполнение географического указателя производится в порядке от обобщающих понятий к частным.

Перед внесением в географический указатель названия географического объекта или АТЕ, упоминаемых в документе, необходимо проверить наличие его в указателе с теми же подрубриками (с тем же подчинением), как указано в документе (на дату документа).

Если такое название в указателе отсутствует, то внесение нового объекта в географический указатель включает в себя следующие этапы:

1. Установить по документу, учитывая дату его создания, в каком из районов (округов, губерний, уездов) находился населенный пункт (географический объект). Если из текста документа определить это невозможно, то следует воспользоваться любым из источников: справочникам АТД, картографическими материалами, указателями и т.п. и определить иерархическую последовательность рубрик и подрубрик: волость – уезд – губерния или район – округ – область и т.п.

2. В географическом указателе в ИС «Архивы ЛО» сначала выбрать обобщающую рубрику (страна, губерния, область), затем последовательно в иерархическом порядке выбрать (если они отсутствуют в справочнике, то создать) подрубрики (уезд – волость, округ – район и т.п.).

3. В предпоследней рубрике (волость, район и т.п.) создать связанную с ней конечную рубрику (описательную статью), соответствующую названию населенного пункта, упомянутому в документе (город, деревня и т.п.).

Например:

В фонд Р-13 «Матросовский сельсовет и его исполком», опись 1 включает единицу хранения 5 «Похозяйственная книга дер. Юлясомме за 1941 год».

Чтобы заполнить атрибут «Место» в описании единицы хранения, необходимо произвести следующие действия: в атрибуте «Место» выбрать значок «Добавить», в открывшемся окне в строке «Место» выбрать действие «Выбрать из справочника» и перейти в справочник «Географический указатель» (рис.3).

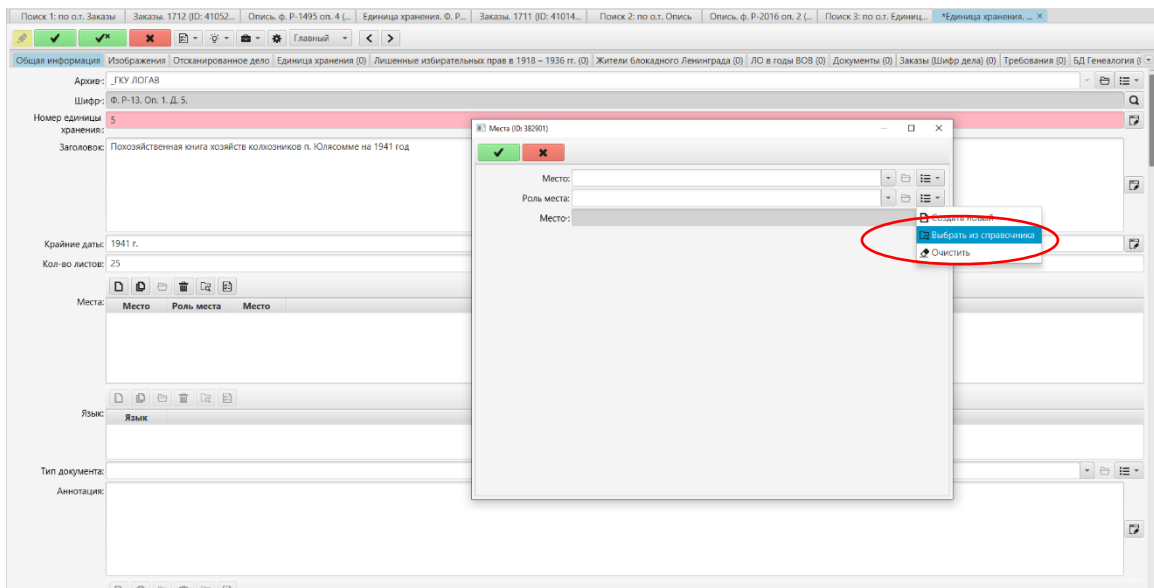


Рис. 3

В справочник задаем в поиске название «Юлясомме». Результат поиска – ни одного совпадения не найдено (рис. 4).

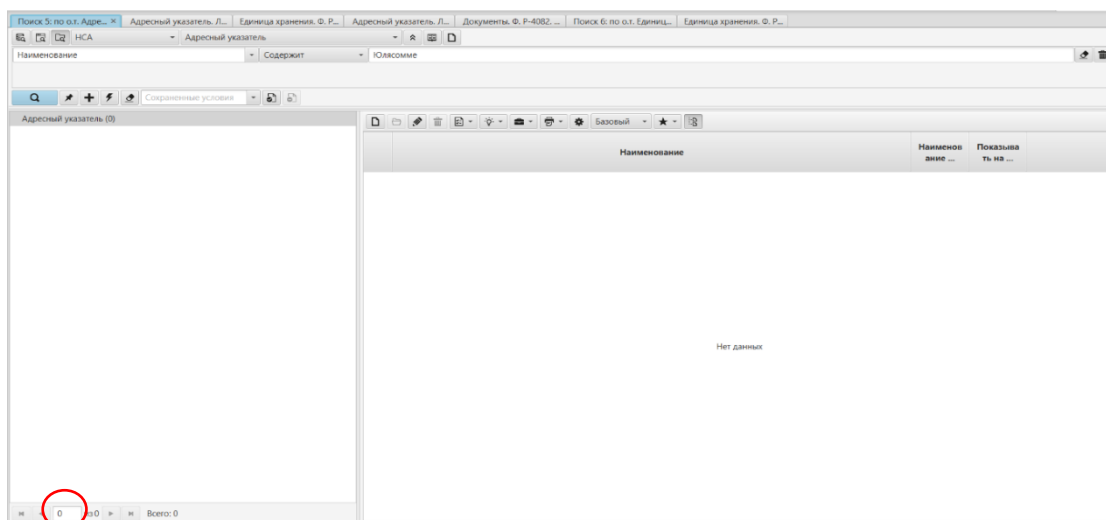


Рис. 4.

Для того, чтобы создать новую запись «Юлясомме» в географическом указателе необходимо уточнить, в каком районе находилась деревня на 1941 год, были ли у нее переименования. Из исторической справки к фонду Р-13 узнаем, что до июня 1941 г. Матросовский (Аласомский) сельсовет входил в состав Вишурского района Карело-Финской ССР. По Справочнику по истории АТД районов Ленинградской области, расположенных на Карельском перешейке (1940-1941, 1944-1991 гг.) находим, что название деревни имело два варианта написания Юлясомме и Юлясомес, а в 1949 году деревня была переименована в Свердлово. Теперь можно переходить к занесению деревни Юлясомме в географический указатель.

В географическом указателе сначала находим самую крупную единицу АТД – Карело-Финская ССР (рис. 5)

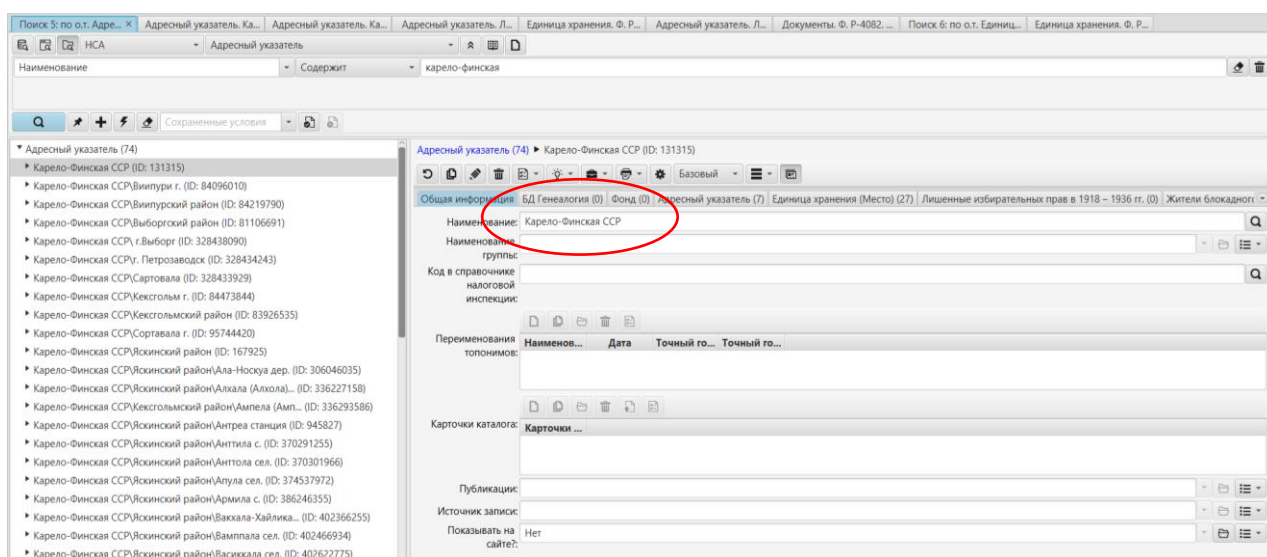


Рис. 5

С Карело-Финской ССР иерархически связано 7 географических (адресных) объектов (вкладка «Адресный указатель») (рис. 5). Открываем вкладку, выбираем нужный нам Вишурский район и открываем его (рис. 6).

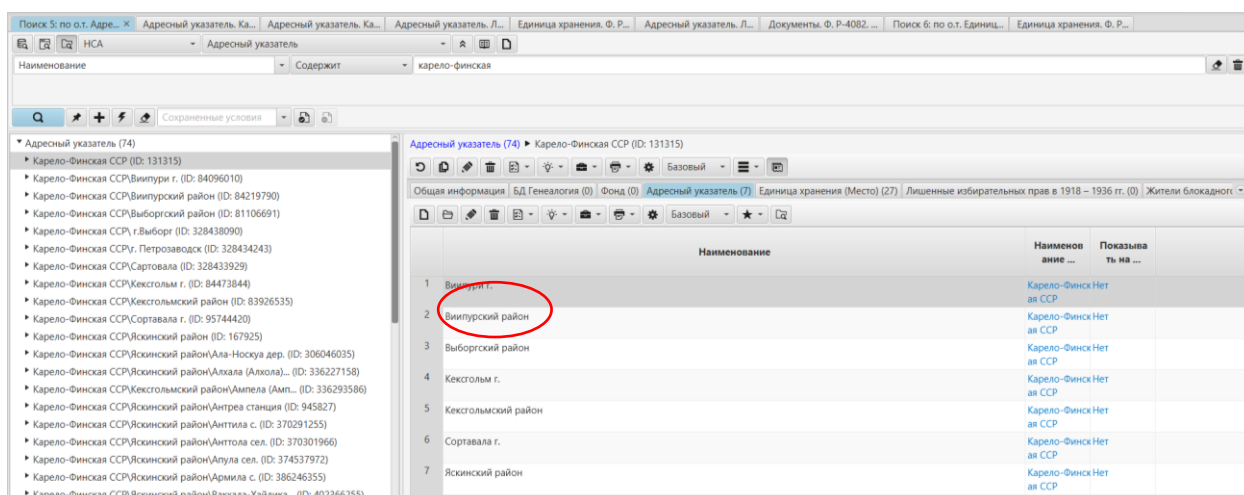


Рис. 6.

Создаем новый объект (с помощью значка «Добавить»): Юлясомме (Юлясомес) дер. (Свердлово) и сохраняем его (Рис. 7).

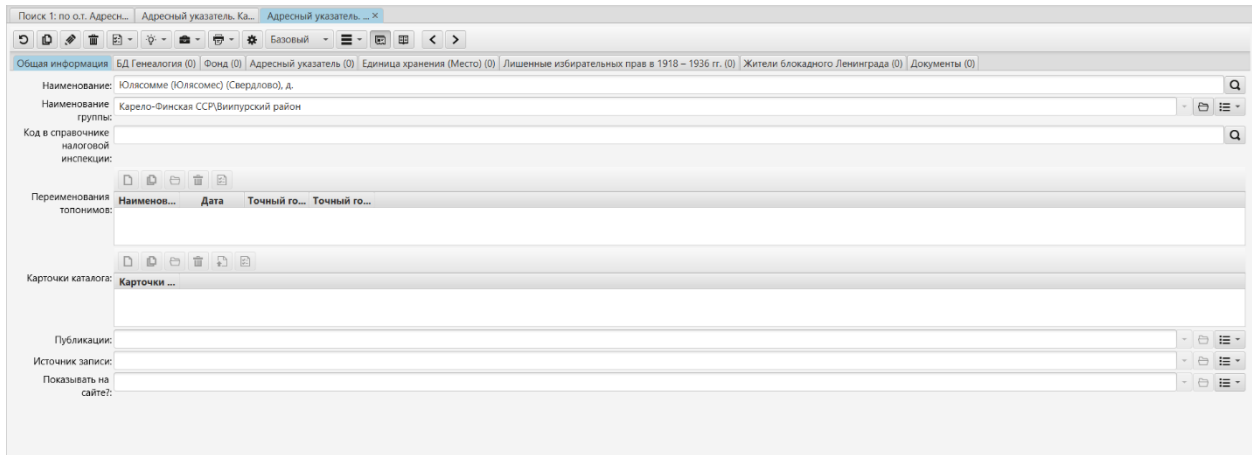


Рис. 7.

Теперь необходимо создать связь между топонимом и единицей хранения (документом). Для этого возвращаемся в единицу хранения Ф. Р-13. Оп. 1. Д. 5. И выполняем действия, показанные на рис. 1. и 2.

В отрывшемся географическом указателе с помощью функции «Поиск» находим деревню Юлясомме и нажимаем кнопку «Выбрать» (рис. 8).

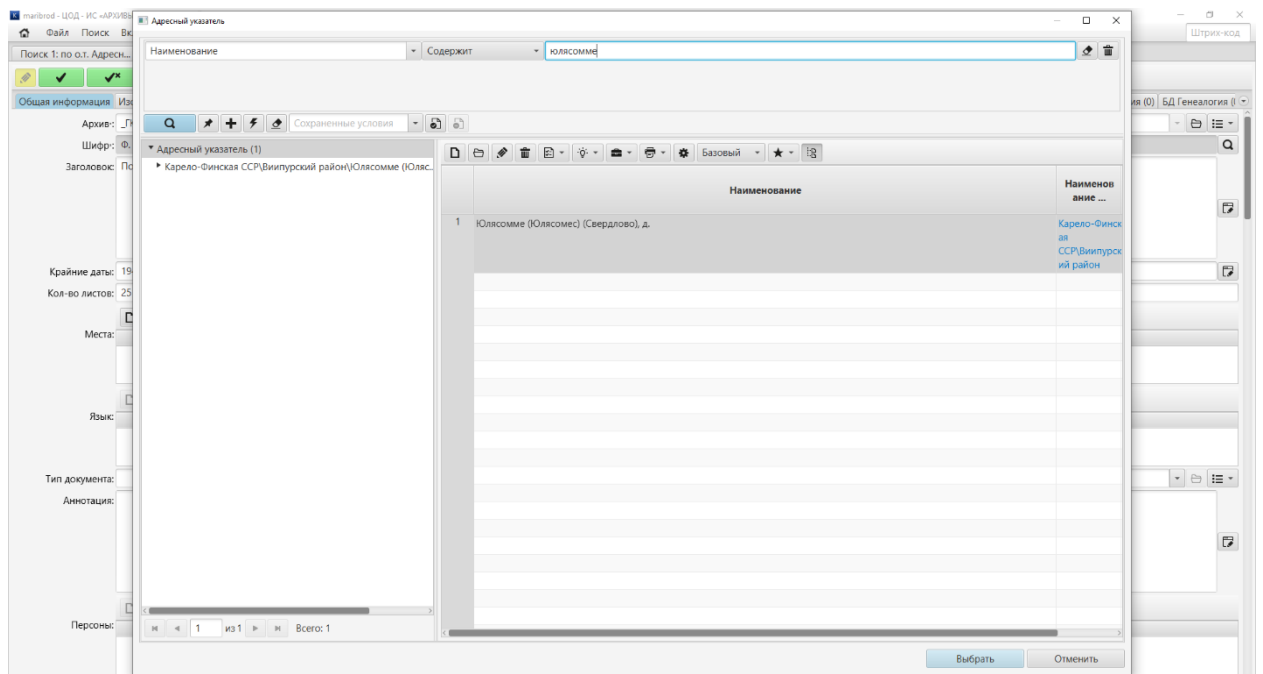


Рис. 8.

При этом мы автоматически возвращаемся в единицу хранения (документ). Остается только сохранить выбранное «Место» и сохранить единицу хранения. Связь между элементом географического указателя и документом создана.

Если топоним, упоминаемый в единице хранения (документе), уже внесен в географический указатель, то для того, чтобы установить связь между ним и единицей хранения (документом), достаточно выполнить действия, показанные на рис. 8.

3.3 Представление географического указателя на сайте «Архивы ЛО» и его использование

На сайте «Архивы ЛО» географический указатель представлен в виде списка топонимов, расположенных в алфавитном порядке (рис. 9).

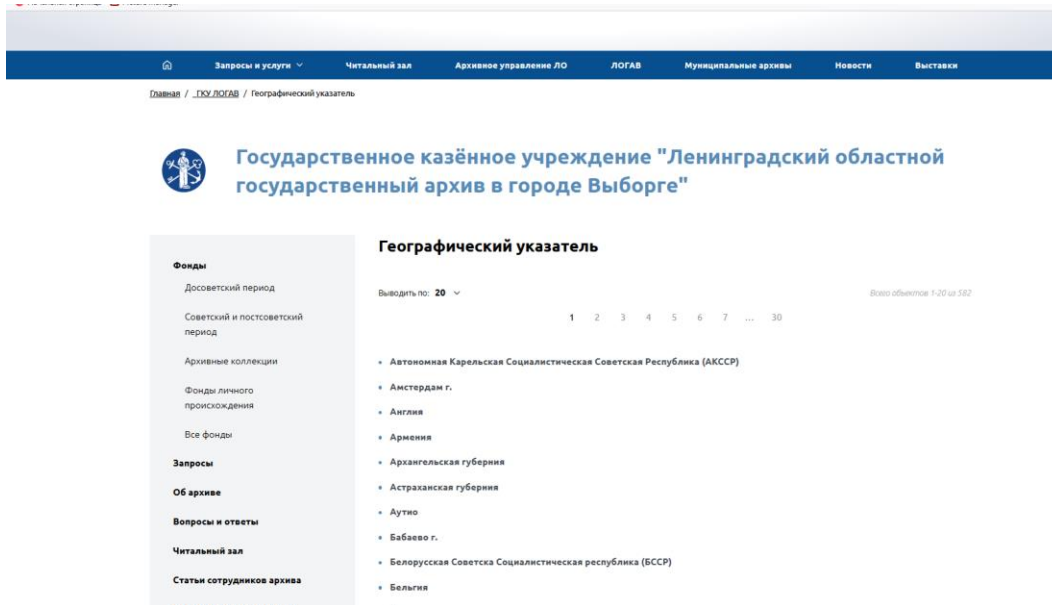


Рис. 9.

Для поиска нужного названия географического объекта или единицы АТД необходимо воспользоваться «Расширенным поиском», в котором выбрать вкладку «Географический указатель» (рис. 10).

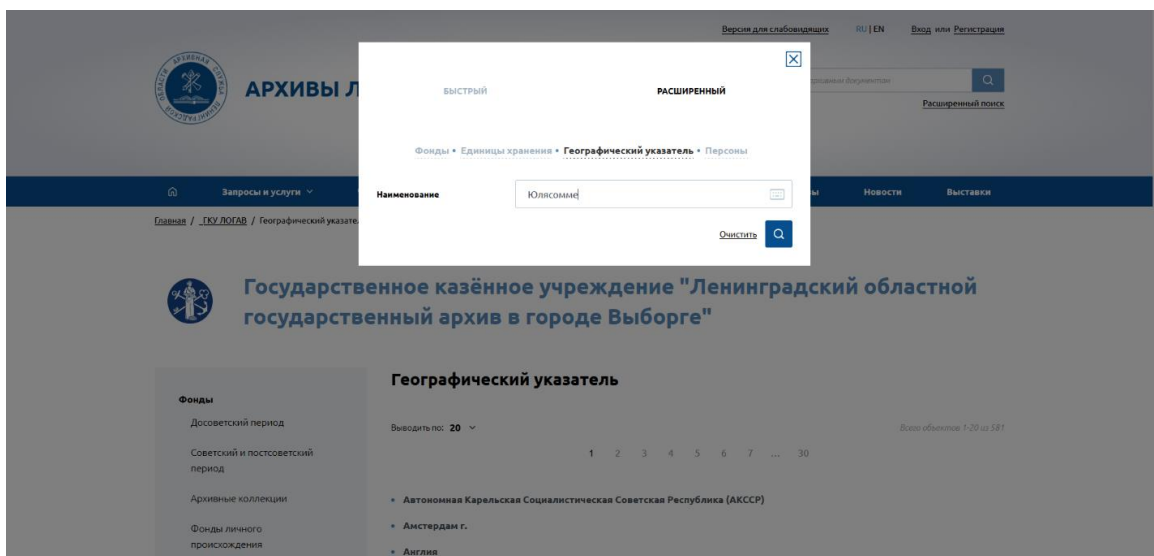


Рис. 10.

Результатом поиска будет искомое название и все связанные с ним топонимы и единицы хранения (документы). В верхней строке отражается его иерархическая подчиненность (рис. 11).

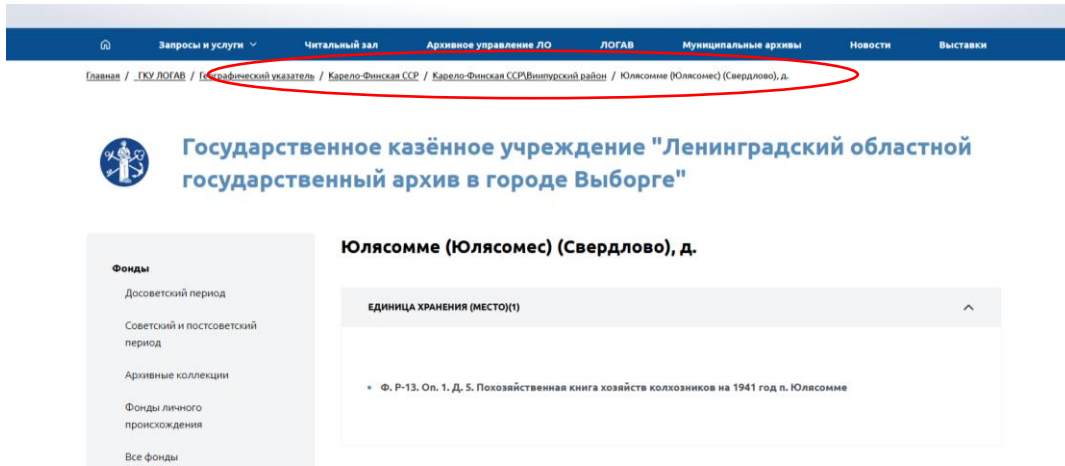


Рис. 11

С этой же страницы можно перейти на все связанные с населенным пунктом топонимы и единицы хранения (документы) (рис. 12).

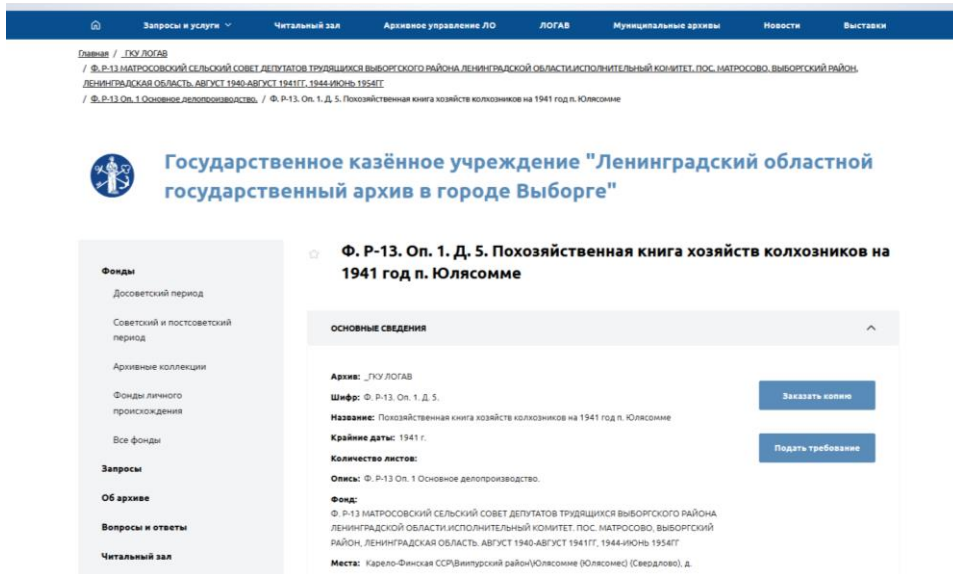


Рис. 12.

Источники

1. ОК 019-95. Общероссийский классификатор объектов административно-территориального деления (утв. Постановлением Госстандарта России от 31.07.1995 N 413) (ред. от 07.10.2022) (коды 01 - 32 ОКАТО) (с изм. и доп., вступ. в силу с 01.01.2023).

2. ГОСТ 7-80.2000. Библиографическая запись. Заголовок. Общие требования и правила составления.

3. Приказ Минфина России от 5 ноября 2015 г. N 171н "Об утверждении Перечня элементов планировочной структуры, элементов улично-дорожной сети, элементов объектов адресации, типов зданий (сооружений), помещений, используемых в качестве реквизитов адреса, и Правил сокращенного наименования адресообразующих элементов". Список утвержденных сокращений адресообразующих элементов. (Утвержден приказом Минфина России от 5 ноября 2015 г. № 171н)

Приложение 1

Основные общепринятые сокращения

Объект	Принятое сокращение	Область применения
автономная область	авт. область	адм.-тер.
автономный округ	авт. округ	адм.-тер.
архипелаг	арх.	географ.
берег	бер.	географ.
болото	бол.	географ.
бульвар	бул.	адм.-тер.
бухта	бух.	географ.
водопад	вдп.	географ.
водохранилище	вдхр.	географ.
возвышенность	возв.	географ.
вокзал	вкз.	адм.-тер.
волость	волость	адм.-тер.
впадина	впад.	географ.
вулкан	влк.	географ.
выселки	выс.	географ.
гавань	гав.	географ.
гора, горы	г.; гг.	географ.
город; города	г.; гг.	адм.-тер.
городское поселение	г. п.	адм.-тер.
городской округ	г. о.	адм.-тер.
городской поселок	гп	адм.-тер.
госпиталь	госп.	географ., адм.-тер.
государство	гос-во	географ.
губерния	губерния	адм.-тер.
деревня	дер.	географ., адм.-тер.
долина	дол.	географ.
дом	д.	адм.-тер.
железная дорога	ж. д.	адм.-тер.
железнодорожный	ж/д	адм.-тер.
железнодорожный блокпост	ж/д блокпост	адм.-тер.
железнодорожная будка	ж/д будка	адм.-тер.
железнодорожная	ж/д казарма	адм.-тер.

Объект	Принятое сокращение	Область применения
казарма		
железнодорожная платформа	ж/д платформа	адм.-тер.
железнодорожный разъезд	ж/д рзд.	адм.-тер.
железнодорожная станция	ж/д ст.	адм.-тер.
залив	зал.	географ.
заповедник	заповед.	географ.
застава	заст.	адм.-тер.
затон	зат.	географ.
край	край	адм.-тер.
корпус	корп.	адм.-тер.
курортный поселок	кур. пос.	адм.-тер.
лагуна; лагерь	лаг.	географ.
ледник	ледн.	географ.
лиман	лим.	географ.
местечко	мест.	адм.-тер.
микрорайон	мкр.	адм.-тер.
монастырь	мон.	церк.
муниципальный район	м. р-н	адм.-тер.
мыс	м.	географ.
набережная	наб.	географ., адм.-тер.
нагорье	наг.	географ.
населенный пункт	нп	адм.-тер.
национальный округ	нац. округ	адм.-тер.
национальный природный парк	НПП	географ.
низменность	низм.	географ.
областной;	обл.	адм.-тер.
областной центр	обл. ц.	адм.-тер.
овраг	овр.	географ.
озеро	оз.	географ.
окружной	окр.	адм.-тер.
окружной центр	окр. ц.	адм.-тер.
остров; острова	о-в; о-ва	географ.
отдел; отделение	отд.	адм.-тер.

Объект	Принятое сокращение	Область применения
перевал	пер.	географ.
переулок	пер.	адм.-тер.
пещера	пещ.	географ.
плоскогорье	плоск.	географ.
пограничная застава	п/з	адм.-тер.
подъезд	под.	адм.-тер.
полевой стан	пол. ст.	адм.-тер.
полуостров	п-ов	географ.
порог, пороги	пор.	географ.
поселковый совет	поссовет	адм.-тер.
поселок	пос.	адм.-тер.
поселок городского типа	пгт	адм.-тер.
поселок при железнодорожной станции	п. ж/д ст.	адм.-тер.
поселок при станции	п. ст.	адм.-тер.
почтовое отделение	п/о	адм.-тер.
почтовый ящик	п/я	адм.-тер.
пристань	прист.	адм.-тер.
провинция	пров.	адм.-тер.
проезд	пр-д	адм.-тер.
пролив	прол.	географ.
проспект	пр.	адм.-тер.
проулок	проул.	адм.-тер.
рабочий поселок	раб. пос.	адм.-тер.
равнина	равн.	географ.
разъезд	рзд	адм.-тер.
район	р-н	адм.-тер.
районное отделение	р/о	адм.-тер.
районное поселение	р. п.	адм.-тер.
районный центр	р. ц.	адм.-тер.
река; реки	р., рр.	географ.
республика	республика	географ.
родник	род.	географ.
рудник	руд.	географ.
ручей	руч.	географ.
санитарная часть	санчасть	адм.-тер.

Объект	Принятое сокращение	Область применения
село	с.	адм.-тер.
сельское поселение	с. п.	адм.-тер.
сельский совет	сельсовет	адм.-тер.
скала, скалы	ск.	географ.
скважина	скв.	географ.
слобода	сл.	адм.-тер.
совхоз	свх.	адм.-тер.
современное (название)	совр.	
сопка	соп.	географ.
станция	ст-ца	адм.-тер.
становище	стан.	адм.-тер.
станция	ст.	адм.-тер.
строевая часть	с/ч	адм.-тер.
строение	стр.	адм.-тер.
телеграфное отделение	т/о	адм.-тер.
туннель	тунн.	адм.-тер.
тупик	туп.	адм.-тер.
уезд	уезд	адм.-тер.
улица	ул.	адм.-тер.
урочище	ур.	географ.
усадьба	ус.	адм.-тер.
участок	уч-к	адм.-тер.
ущелье	ущ.	географ.
хребет	хр.	географ.
хутор	хут.	адм.-тер.
шахта	шах.	адм.-тер.
шоссе	ш.	адм.-тер.

Приложение 2

Основные этапы истории АТД Санкт-Петербургской губернии – Ленинградской области

При внесении названий населенных пунктов в географический указатель необходимо учитывать следующие переименования и изменения АТД Петроградской губернии и Ленинградской области:

август 1914 г. - переименование Санкт-Петербургской губернии в Петроградскую губернию;

январь 1924 г. - переименование Петроградской губернии в Ленинградскую губернию;

май 1926 г. – образование Северо-Западной области, в состав которой входили 5 губерний: Мурманская, Новгородская, Псковская, Ленинградская и Череповецкая;

август 1927 г. – образование Ленинградской области в границах Северо-Западной области, переход от губернского-уездного-волостного к областному-окружному-районному администрированию;

июль 1930 г. – ликвидация округов (Боровичского, Великолукского, Ленинградского, Лодейнопольского, Лужского, Мурманского, Новгородского, Псковского, Череповецкого);

март 1935 г. – образование Псковского и Кингисеппского округов;

май 1938 г. – передача 7 районов (Кировского, Кольского, Ловозерского, Полярного, Саамского, Териберского, Терского) во вновь образованную Мурманскую область;

май 1940 г. – образование новых районов на Карельском перешейке (Каннельярвский, Койвистовский и Раутовский), вошедших в состав Ленинградской области;

сентябрь 1940 г. – ликвидация Псковского и Кингисеппского округов;

1941-1944 гг. – немецко-фашистская оккупация части Ленинградской области;

июнь 1944 г. передача 27 районов (Батецкий, Белебелковский, Боровичский, Валдайский, Волотовский, Демянский, Дрегельский, Залучский, Крестецкий, Лычковский, Любытинский, Маловишерский, Молволицкий, Мошенский, Мстинский, Новгородский, Окуловский, Опеченский, Пестовский, Поддорский, Полавский, Солецкий, Старо-Русский, Уторгошский, Хвойницкий, Чудовский и Шимский) во вновь образованную Новгородскую область;

август 1944 г. – передача 17 районов (Гдовский, Дедовичский, Дновский, Карамышевский, Лядский, Новосельский, Островский, Палкинский, Плюсский, Пожеревицкий, Полновский, Порховский, Псковский, Серёдкинский,

Славковский, Сошихинский, Струго-Красненский) во вновь образованную Псковскую область;

октябрь 1948 г. – переименование городов, рабочих поселков и районов Карельского перешейка;

январь 1949 г. – присвоение новых (русских) наименований всем населенным пунктам Карельского перешейка;

1950-1994 гг. – ликвидация и образование новых районов Ленинградской области;

январь 1994 г. – изменение административно-территориального устройства Ленинградской области: название «сельсовет» изменено на «волость»;

апрель 1996 г. – введено понятие «муниципальное образование»;

начало 2005 г. – на территории области образованы 17 муниципальных районов (Бокситогорский, Волосовский, Волховский, Всеволожский, Выборгский, Гатчинский, Кингисеппский, Киришский, Кировский, Лодейнопольский, Ломоносовский, Лужский, Подпорожский, Приозерский, Сланцевский, Тихвинский, Тосненский), 1 городской округ (Сосновоборский), 142 сельских и 62 городских поселения;

январь 2006 г. – упразднение понятия «волость»;

июнь 2010 г. - установлены следующие виды административно-территориальных единиц: административный округ; административный район; муниципальное образование со статусом муниципального района; муниципальное образование со статусом городского округа; муниципальное образование со статусом поселения.